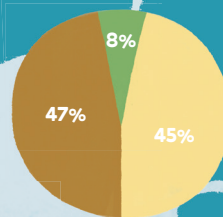


Atlante delle regioni d'Italia

Cartine interattive

Geografia, storia
e curiosità



Erickson

Ciao, piccolo esploratore o piccola esploratrice d'Italia!

L'Italia ti aspetta
con tutte
le sue meraviglie!

Con questo atlante potrai partire per un viaggio speciale attraverso l'Italia e le sue **regioni**, dalle montagne più alte alle isole più lontane, passando per città antiche, mari blu e borghi pieni di storie da scoprire.

Le tappe dell'esplorazione comprendono:



Contenuti
di geografia e di storia
e tante curiosità

Mappe illustrate
con tanti disegni
per imparare cosa
rende unico
ogni luogo

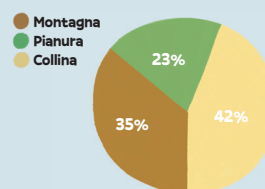


Cartine interattive
per capire i legami tra
gli elementi del territorio

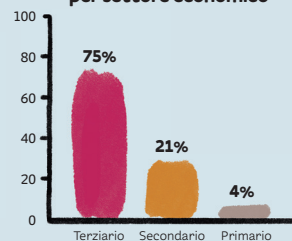


Grafici
semplici e chiari per capire i dati

Composizione del territorio
italiano



Percentuale di occupati in Italia
per settore economico



€ 23,00



www.erickson.it

**Non serve preparare la valigia: basta sfogliare
le pagine e lasciarsi guidare dalla voglia di scoprire.**



Indice

6	Come leggere questo Atlante	62	VENETO
8	L'Italia nel mondo	70	FRIULI-VENEZIA GIULIA
10	L'Italia in Europa	78	LIGURIA
12	La composizione del territorio italiano	86	EMILIA-ROMAGNA
14	Il clima in Italia	94	TOSCANA
16	Il rischio sismico in Italia	102	UMBRIA
18	Le regioni amministrative d'Italia	110	MARCHE
20	Le acque d'Italia	118	LAZIO
22	La densità di popolazione in Italia	126	ABRUZZO
24	Le vie di comunicazione in Italia	134	MOLISE
26	Le attività economiche in Italia	142	CAMPANIA
28	L'Italia in grafici	150	PUGLIA
		158	BASILICATA
		166	CALABRIA
		174	SICILIA
		182	SARDEGNA
		191	Glossario

Le regioni d'Italia

30	VALLE D'AOSTA
38	PIEMONTE
46	LOMBARDIA
54	TRENTINO-ALTO ADIGE

Il clima in Italia

Le principali fasce climatiche



Polare



Temperata



Tropicale

Le fasce climatiche

La Terra può essere divisa in **fasce climatiche**. L'Italia, a causa della sua conformazione geografica, ha un clima vario ma appartiene alla **fascia temperata**. Questa fascia si caratterizza per l'alternanza di quattro stagioni, temperature medie e piogge durante tutto l'anno, ma specialmente in autunno e primavera.

La fascia temperata in Italia

In Italia la fascia climatica temperata è caratterizzata da due tipi di clima:

- **continentale temperato**, tipico delle zone lontane dal mare. Qui gli inverni sono freddi e spesso nebbiosi, mentre le estati sono calde e afose;
- **mediterraneo**, che caratterizza gran parte delle coste italiane, in particolare il Centro e il Sud e le isole. Gli inverni sono miti e piovosi, mentre le estati sono calde, asciutte e soleggiate.




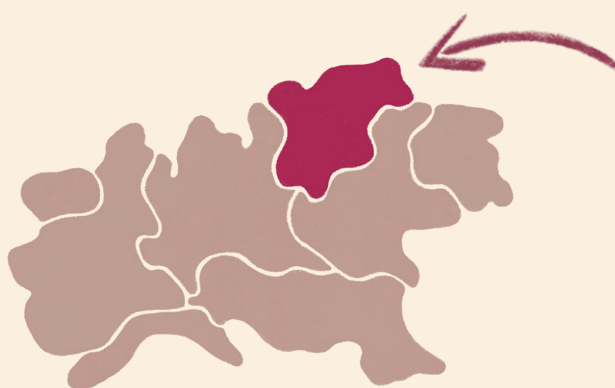
Le regioni climatiche in Italia

In Italia ci sono sei regioni climatiche. La **regione alpina** ha inverni lunghi e freddi ed estati brevi e fresche. Quella **appenninica** ha temperature moderate, che cambiano con l'altitudine. La **tirrenica** ha inverni miti e piovosi ed estati calde e secche. La regione **adriatica** è più fredda d'inverno e più calda d'estate. La **padano-veneta** ha nebbie invernali e estati afose. Infine, la **mediterranea**, tipica del Sud e delle isole, ha inverni miti ed estati molto calde.



Trentino- Alto Adige

ITALIA DEL NORD-EST



La geografia

Più a nord di tutti

Il Trentino-Alto Adige è la **regione più settentrionale** di tutta Italia. Il punto più a nord è la cima chiamata **Testa Gemella Occidentale**.



Le Dolomiti

Il territorio del Trentino-Alto Adige è formato da **montagne**. Tra queste spiccano le bellissime Dolomiti, una catena montuosa riconosciuta dall'UNESCO come patrimonio dell'umanità. Tra le sue vette più famose c'è il ghiacciaio della **Marmolada**, la Regina delle Dolomiti.

Le aree protette

Il Trentino-Alto Adige ha un grande patrimonio naturalistico, preservato all'interno di aree protette. Tra queste sono molto amate il Parco Nazionale dello Stelvio, il più grande parco nazionale d'Italia e fra i più vasti in Europa, e il **Parco Naturale Adamello Brenta**. Entrambi i parchi sono ricchissimi di **fauna selvatica**: dai lupi alle aquile reali, dai **galli cedroni** ai cervi. Nel Parco Naturale Adamello Brenta vivono anche esemplari di orso bruno.



La storia

Gli Etruschi

Gli Etruschi erano un antico popolo che abitava in Toscana **prima dell'arrivo dei Romani**. Raggiunsero un altissimo livello artistico e hanno lasciato nella regione molte testimonianze della loro presenza, come la **porta all'Arco** e le necropoli di Volterra.



I Comuni medievali

Attorno all'anno Mille nacquero tanti **Comuni autonomi** e la Toscana iniziò a essere chiamata la «**terra delle città**». I centri urbani, come le città **di Siena e di San Gimignano**, si circondarono di mura e costruirono chiese, palazzi e piazze, che mostravano il loro sviluppo economico e culturale.

Il Rinascimento

Firenze è conosciuta come la culla del Rinascimento, un periodo storico caratterizzato dal fiorire delle arti e delle conoscenze. Tra Quattrocento e Cinquecento vi nacquero capolavori straordinari, come la **Cupola del Duomo di Santa Maria del Fiore di Brunelleschi** e il **David di Michelangelo**, simboli del genio e della creatività dell'epoca. Ancora oggi il centro della città conserva monumenti eccezionali, ammirati dai visitatori di tutto il mondo.



Curiosità



La lingua italiana

L'italiano di oggi ha origini che risalgono a tanto tempo fa, perché si basa sul **fiorentino del Trecento**. L'influenza del fiorentino sulla lingua nazionale è dovuta anche all'importanza di tre grandissimi poeti: Petrarca, Boccaccio e soprattutto **Dante Alighieri**, considerato il padre della lingua italiana.



Il calcio storico fiorentino

Il calcio storico fiorentino è un antico gioco nato a Firenze nel Rinascimento. Somiglia al calcio, ma anche al rugby e alla lotta! Ogni anno, a giugno, i giocatori dei quattro quartieri della città si sfidano **in costumi d'epoca in piazza Santa Croce**. È una festa piena di colori e tradizioni.



Le terme di Saturnia

Le Terme di Saturnia si trovano in provincia di Grosseto e sono famose per le loro acque calde che **sgorgano naturalmente dal terreno**. Le acque sono ricche di minerali e formano bellissime cascate naturali e vasche dove rilassarsi. Il loro nome è dedicato al **dio Saturno**: secondo una leggenda, infatti, esse nacquero da un fulmine lanciato dalla divinità, arrabbiata con gli uomini per le continue guerre.

Completa la mappa con gli elementi dati. Poi volta la pagina e verifica le tue risposte con la carta geografica.

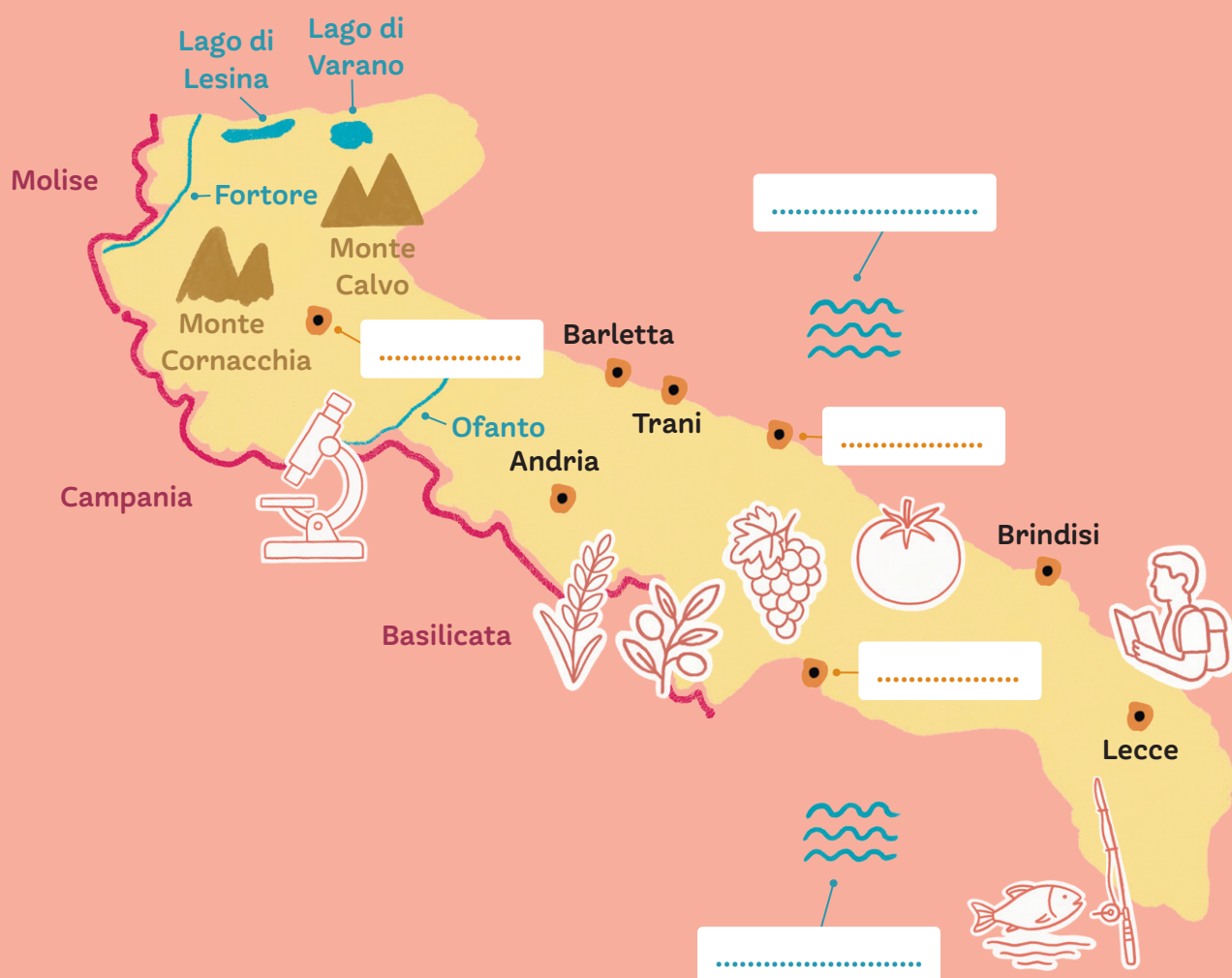
Mare Adriatico

Foggia

Mar Ionio

Bari

Taranto

ConfiniOrografiaAcqueCittàEconomia

Confini



La Puglia confina con:

- **Molise**
- **Campania**
- **Basilicata**
- **Mar Ionio**
- **Mar Adriatico**

Orografia



La principale catena montuosa è:

- **Subappennino della Daunia**

Le principali montagne sono:

- **Monte Cornacchia**
- Monte Calvo
- Promontorio del Gargano

La principale pianura è:

- **Tavoliere delle Puglie**

Acque



Le coste sono bagnate dal:

- **Mar Adriatico**
- **Mar Ionio**

I fiumi più importanti sono:

- **Ofanto**
- Fortore

I laghi più importanti sono:

- **Lago di Varano**
- Lago di Lesina

Città



Le città capoluogo di provincia della Puglia sono:

- **Bari**
- Andria
- Barletta
- Brindisi
- Foggia
- Lecce
- Taranto
- Trani

Economia



- Coltivazione di grano duro, olivo, vite, pomodori
- Pesca
- Ricerca scientifica
- Turismo

Popolazione



3.866.500

abitanti

Cartina fisica

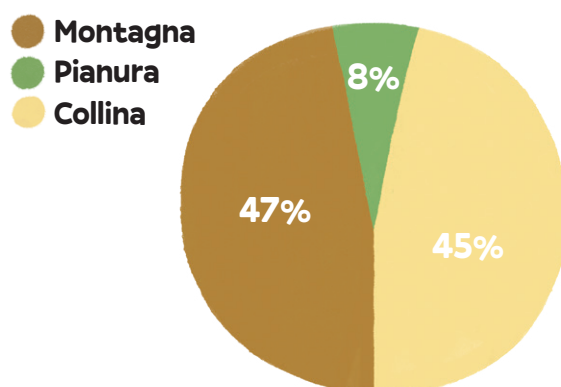
Legenda

- confini di regione
- - - confini di provincia
- città capoluogo di regione
- città capoluogo di provincia
- città rilevanti
- ▲ vetta

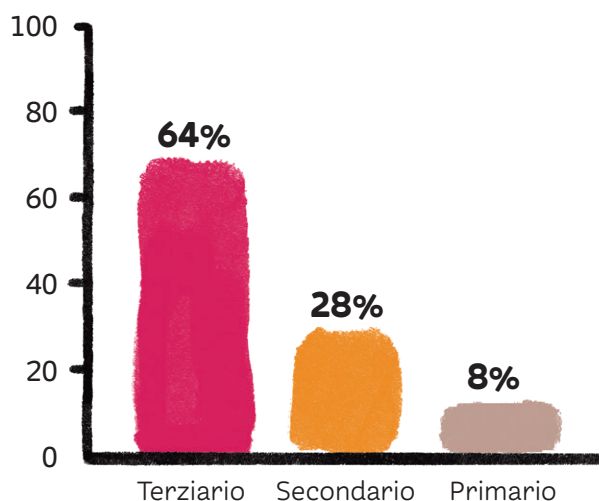


Grafici

Composizione del territorio



Occupati per settore economico



Popolazione

(Totale: 527.850)

● Popolazione straniera
● Popolazione italiana

